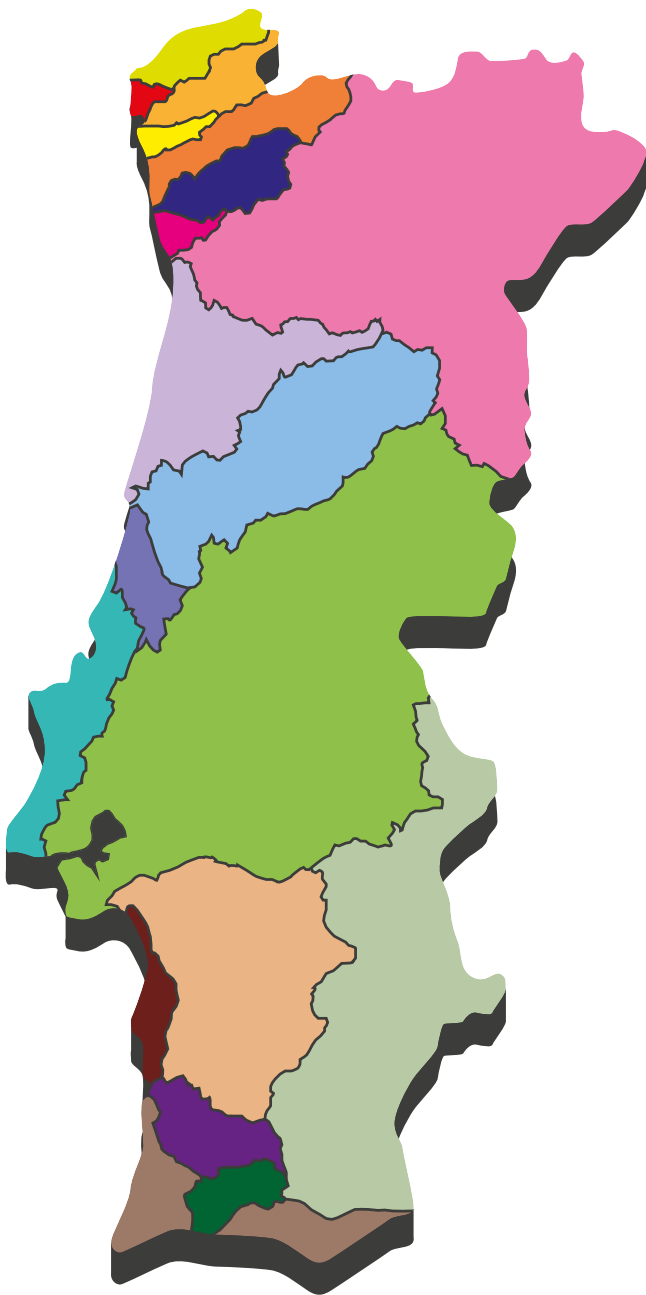






















No seguinte mapa de Portugal, identifica as bacias hidrográficas.



	_____
	_____
	_____
	_____
	_____
	_____
	_____
	_____
	_____
	_____
	_____
	_____
	_____
	_____
	_____
	_____
	_____
	_____

ANO 2022